

COMUNE DI CASTELNUOVO DEL GARDA  
Provincia di Verona



P.A.T.

Elaborato

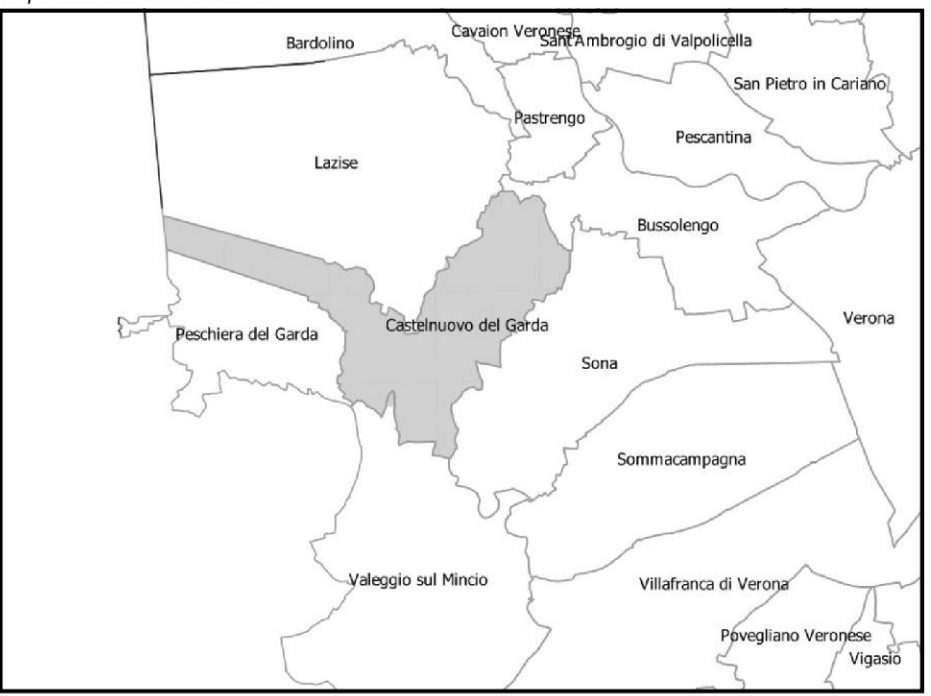
AII.B

Scala

1:10.000

ALLEGATO B  
CARTA DEGLI AMBITI DI URBANIZZAZIONE  
CONSOLIDATA ai sensi della LR 14/2017

Inquadramento Territoriale





Amministrazione  
SINDACO:  
Giovanni del Cero  
UFFICIO TECNICO:  
Fiorella Carlini

Progetto  
PROGETTISTA: Giulio Saturni

CONTRIBUTI SPECIALISTICI  
Analisi agronomiche e Valutazione di Incidenza Ambientale: Bruna Basso  
Analisi geologiche e valutazione di compatibilità idraulica: Pietro Zangheri  
Quadro conoscitivo: Gianluca Ramo  
Valutazione Ambientale Strategica: Nicoletta Toffaletti

LEGENDA

 Confine comunale

 Ambiti di urbanizzazione consolidata LR 14/2017 (art. 38)